

10 ANNEXES

Composition des groupes de travail :

- Annexe DGO 2018-2022 : groupes de travail + feuille de route
- Annexe 1 : actions menées sans le soutien financier du PDASR – année N-1

Cartographie portant sur l'accidentologie sur la période 2012-2016 :

- Bilan accidentologique 2012-2016, Territoire de Belfort
- Accidents mortels 2012-2016, Territoire de Belfort
- Accidents dans les communes 2012-2016, Territoire de Belfort
- Bilan accidentologique 2012-2016, commune de Belfort
- Accidents avec blessés non hospitalisés 2012-2016, Territoire de Belfort
- Accidents avec blessés hospitalisés 2012-2016, Territoire de Belfort
- Accidents impliquant des piétons 2012-2016, Territoire de Belfort
- Accidents impliquant des cyclos 2012-2016, Territoire de Belfort
- Accidents impliquant des motos 2012-2016, Territoire de Belfort
- Accidents impliquant des piétons 2012-2016, commune de Belfort
- Accidents impliquant des cyclos 2012-2016, commune de Belfort

ANNEXE
DGO 2018_2022
GROUPES DE TRAVAIL - FEUILLE DE ROUTE

Groupes de travail	Service ou association	Réponse le	Pilote	Secrétariat	Membre participant au groupe	Lieu de réunion	Date et horaire de réunion	Observations
Premier groupe Enjeu « le risque routier professionnel »	GGD90	3 octobre 2017	Lieutenant Patrice BARRIERE	Madame Patricia LAVOCHAT	Monsieur Yvan LAMBALOT	Préfecture, salle Balford	13 novembre 2017 De 14 h 00 à 18 h 00	Réunion calée avec le Lieutenant BARRIERE le 5/10/2017, une seule réunion
	Préfecture	28 septembre 2017			Monsieur Vincent EISEN			
	Association prévention routière	4 octobre 2017			Commandant Nicolas GRETH			
	Ecole de conduite EISEN	5 octobre 2017			Monsieur David RACLET			
	DDSP90	5 octobre 2017						
Préfecture	4 octobre 2017							
Deuxième groupe	DDSP90	28 septembre 2017	Monsieur Jean-Philippe NOU	DSDEN	Madame Maud CAVERSIZIO		1ère réunion 9 novembre 2017 De 13 h 30 à 17 h 00	Réunion calée avec le commandant NOU le 9/10/2017, deux réunions
	ALTAU	3 octobre 2017			Commandant Nicolas GRETH			
	DDSP90	5 octobre 2017			GGD90			
	GGD90	5 octobre 2017			Monsieur Maxime FERRER	DSDEN 90, salle des Commissions		
	DDT90	28 septembre 2017			Monsieur Yvan LAMBALOT			
	Association prévention routière	4 octobre 2017			ANPAA			
	ANPAA	10 octobre 2017			Monsieur Pierre REY			
	Association des maires du département du Territoire de Belfort	10 octobre 2017						
	DDSP90	5 octobre 2017	Commandant Nicolas GRETH				10 novembre 2017 De 14 h 00 à 18 h 00	Réunion calée avec le commandant GRETH le 09/10/2017, une seule réunion
	DDT90	4 octobre 2017		Monsieur Serge FRANCOIS	Monsieur Laurent ONUJDE			
Police municipale de Belfort	5 octobre 2017			Monsieur David RACLET				
Préfecture	4 octobre 2017			PFMC90				
DDSP90	2 octobre 2017			Monsieur Michael JEANYOIME	DDT90, salle Vendôme			
CD90	6 octobre 2017			GGD90				
GGD90	5 octobre 2017			Monsieur Lionel DUJANCOURT				
Police intercommunale de la communauté de communes du Sud Territoire (CCST)	5 octobre 2017			Monsieur Emeric CLAVELIN				
Troisième groupe Enjeu « les deux-roues »	DDSP90	5 octobre 2017	Commandant Nicolas GRETH					
	DDT90	4 octobre 2017		Monsieur Serge FRANCOIS				
	Police municipale de Belfort	5 octobre 2017			Monsieur Laurent ONUJDE			
	Préfecture	4 octobre 2017			Monsieur David RACLET			
Enjeu « les deux-roues »	DDSP90	2 octobre 2017			Monsieur Michael JEANYOIME			
	CD90	6 octobre 2017			GGD90			
	GGD90	5 octobre 2017			Monsieur Lionel DUJANCOURT			
Police intercommunale de la communauté de communes du Sud Territoire (CCST)	5 octobre 2017			Monsieur Emeric CLAVELIN				
Période de réunions	entre le 1er octobre au 17 novembre 2017							
Retour impératif des contributions	lundi 20 novembre 2017							
Boîte fonctionnelle	pref-securite-routiere@territoire-de-belfort.gouv.fr							
Proposer les orientations d'actions (impliquer, promouvoir, mettre en œuvre, sensibiliser, fermer, etc...)								
Pour ce faire, vous trouverez ci-joint une liste d'exemples d'orientations d'actions qui n'est pas exhaustive, et ne vise pas à limiter la réflexion.								
Travail attendu	Proposer, en argumentant, des orientations d'actions en s'appuyant sur l'analyse de l'accidentologie départementale réalisée par l'ODSR sur la période 2012-2016							

Belfort, le 18 OCT. 2017

Le sous-préfet directeur de cabinet

Marc BLET

ANNEXE 1

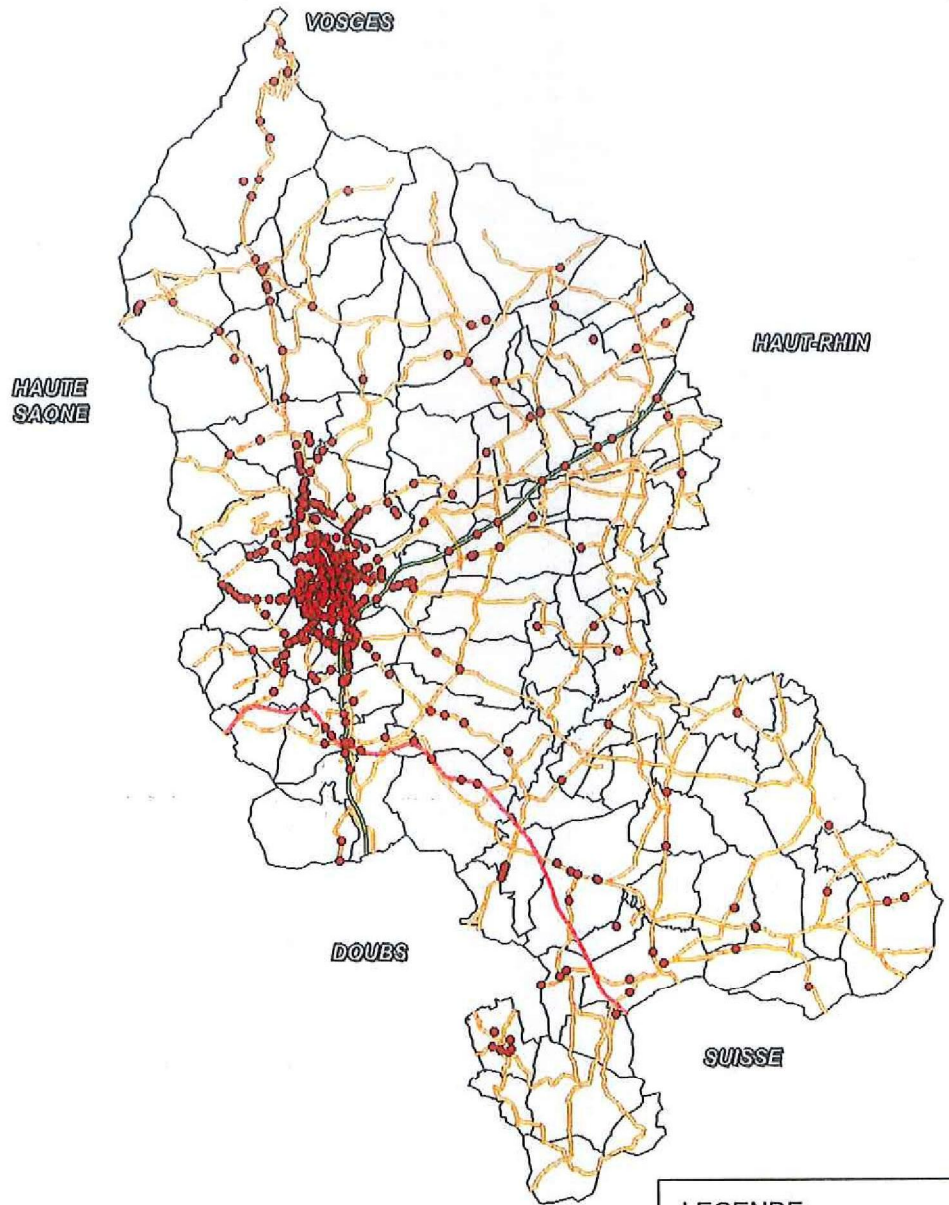
EN MATIERE DE SECURITE ROUTIERE
ACTIONS MENÉES SANS LE SOUTIEN FINANCIER DU PDASR

SUR L'ANNEE N - 1

PORTEUR DE PROJET	LIEU DE REALISATION DE L'ACTION	INTITULE	DESCRIPTIF CONCIS DE L'ACTION	CALENDRIER DE REALISATION	PUBLIC CIBLE BENEFICIAIRE	NOMBRE DE PERSONNES TOUCHÉES	COUT DE L'ACTION PORTE PAR LA STRUCTURE
NOM DU PARTENAIRE							
TOTAL							

DOCUMENT GÉNÉRAL D'ORIENTATION

BILAN ACCIDENTOLOGIQUE 2012 - 2016
Territoire de Belfort



LEGENDE

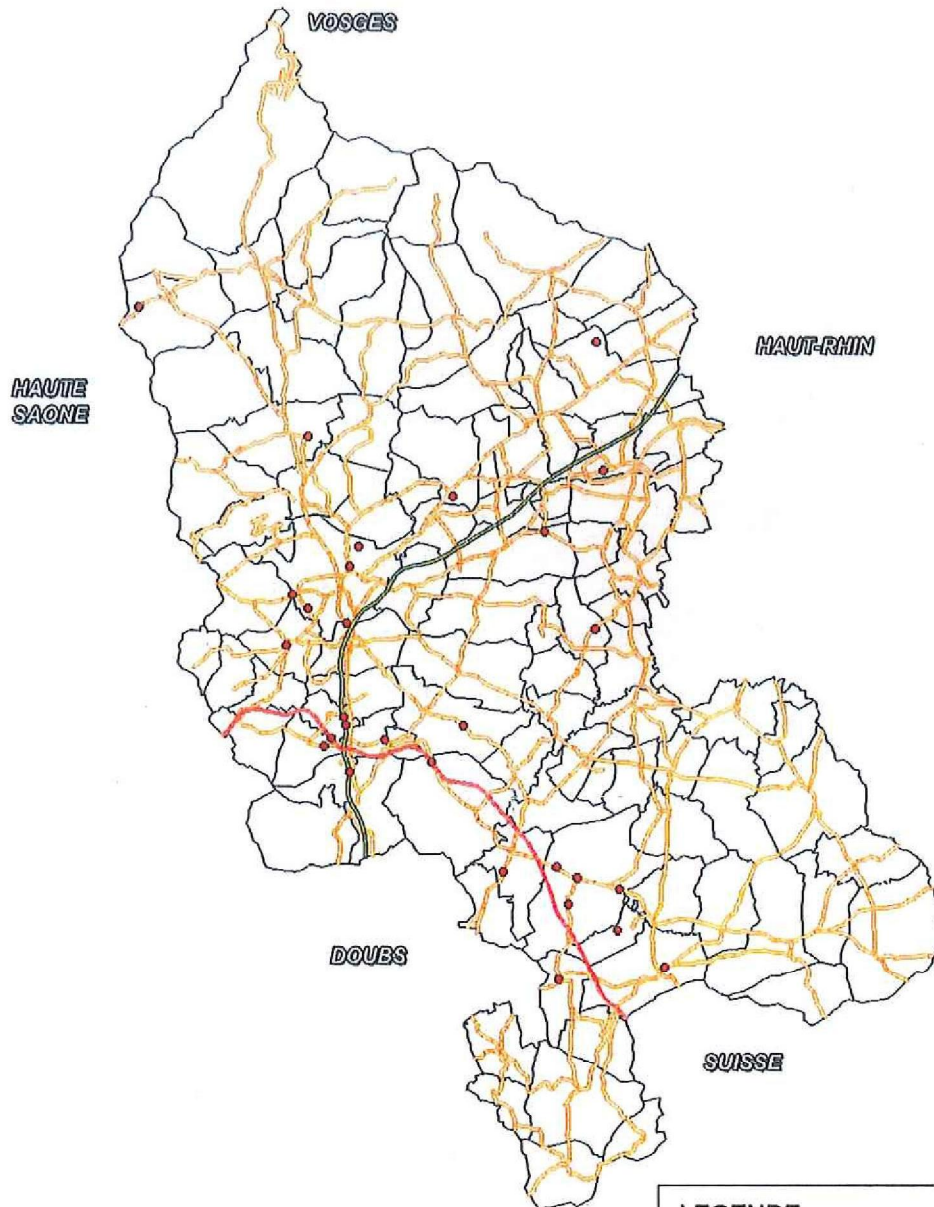
- Accidents
- Routes départementales
- Route nationale RN 1019
- Autoroute A 36
- Limites communales

CARTE DDT 90
SACST/GKS
copie et reproduction interdites
Y:\14_SIG\1_CARTES\
ACCIDENTOLOGIE\DDGO_2012_2016\
Bilan_accidentologique_2012_2016.wor



DOCUMENT GÉNÉRAL D'ORIENTATION






ACCIDENTS MORTELS 2012 - 2016
Territoire de Belfort



CARTE DDT 90
SAC ST/GIGS
copie et reproduction interdites
Y:114_SIG1_CARTES\
ACCIDENTOLOGIEIDGO_2012_2016\
Accidents_mortels_2012_2016.wor

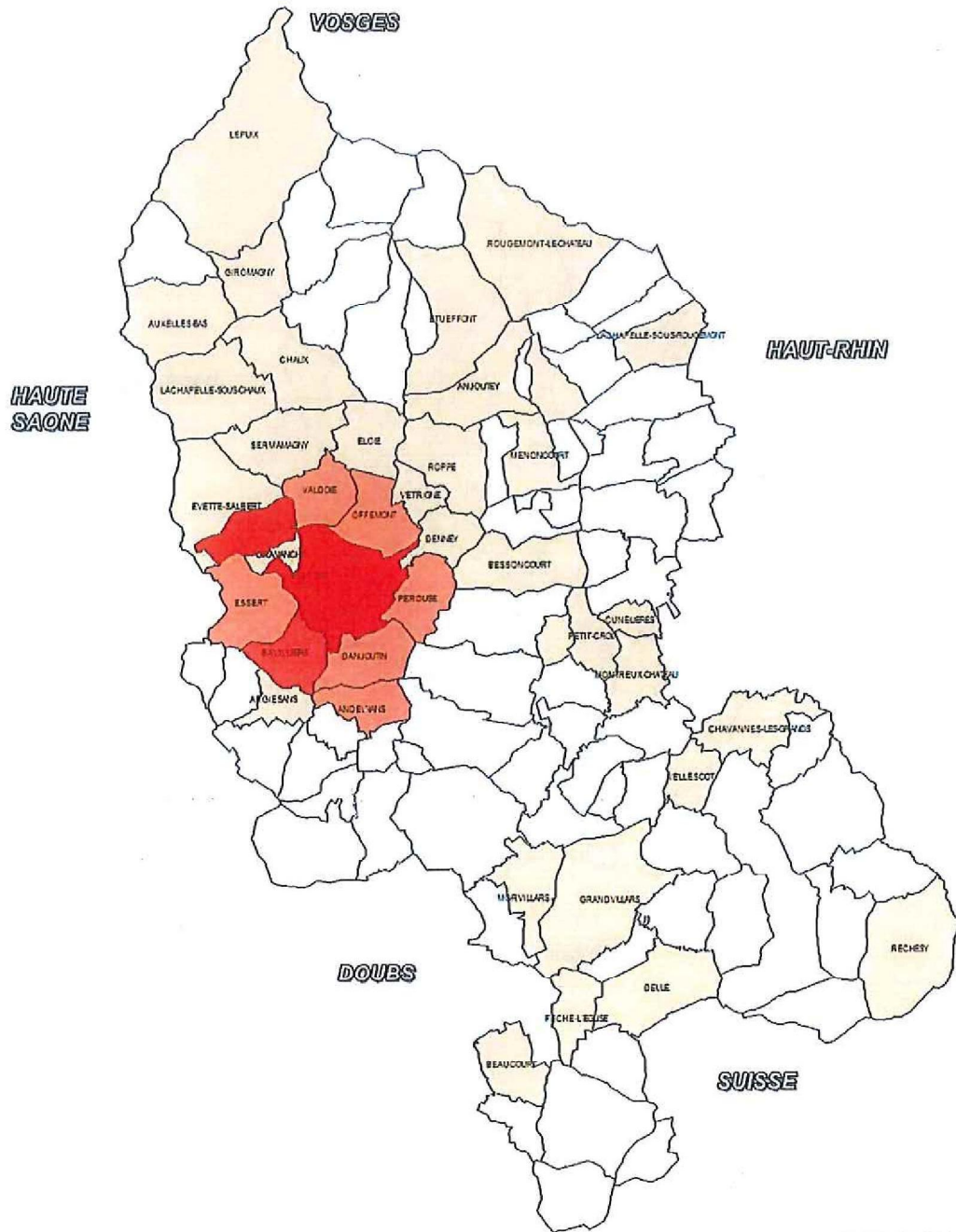


LEGENDE

-  Accidents mortels
-  Routes départementales
-  Route nationale RN 1019
-  Autoroute A 36
-  Limites communales

DOCUMENT GÉNÉRAL D'ORIENTATION

ACCIDENTS DANS LES COMMUNES 2012 - 2016 Territoire de Belfort



CARTE DDT 90
SACS/IGS
copie et reproduction interdites
Y:\14_SIGN_CARTES\1
ACCIDENTOLOGIE\DDO_2012_2016\1
Accidents_communes_2012_2016.wor



LEGENDE	
	de 1 à 9
	de 10 à 49
	de 50 à 100
	plus de 100

DOCUMENT GÉNÉRAL D'ORIENTATION

BILAN ACCIDENTOLOGIQUE 2012 - 2016
Commune de Belfort



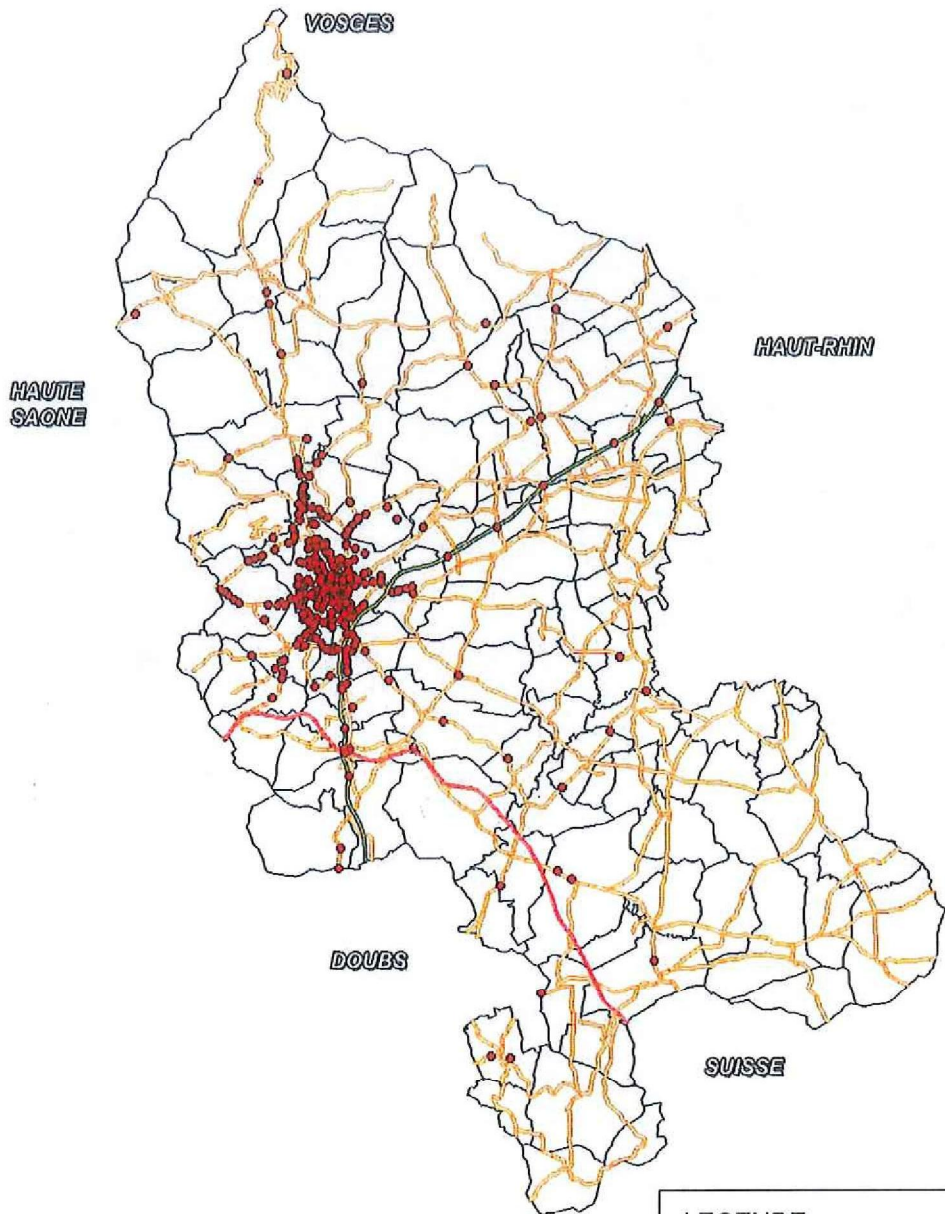
CARTE DDT 90
SACSTIGIS
copie et reproduction interdites
Y:114_SIG1_CARTES1
ACCIDENTOLOGIEDGO_2012_2016
Bilan_accidentologique_2012_2016_Belfortwor



LEGENDE	
	Accidents
	Routes départementales
	Autoroute A36
	Parcelles cadastrales

DOCUMENT GÉNÉRAL D'ORIENTATION

ACCIDENTS AVEC BLESSÉS NON HOSPITALISÉS 2012 - 2016 Territoire de Belfort



LEGENDE

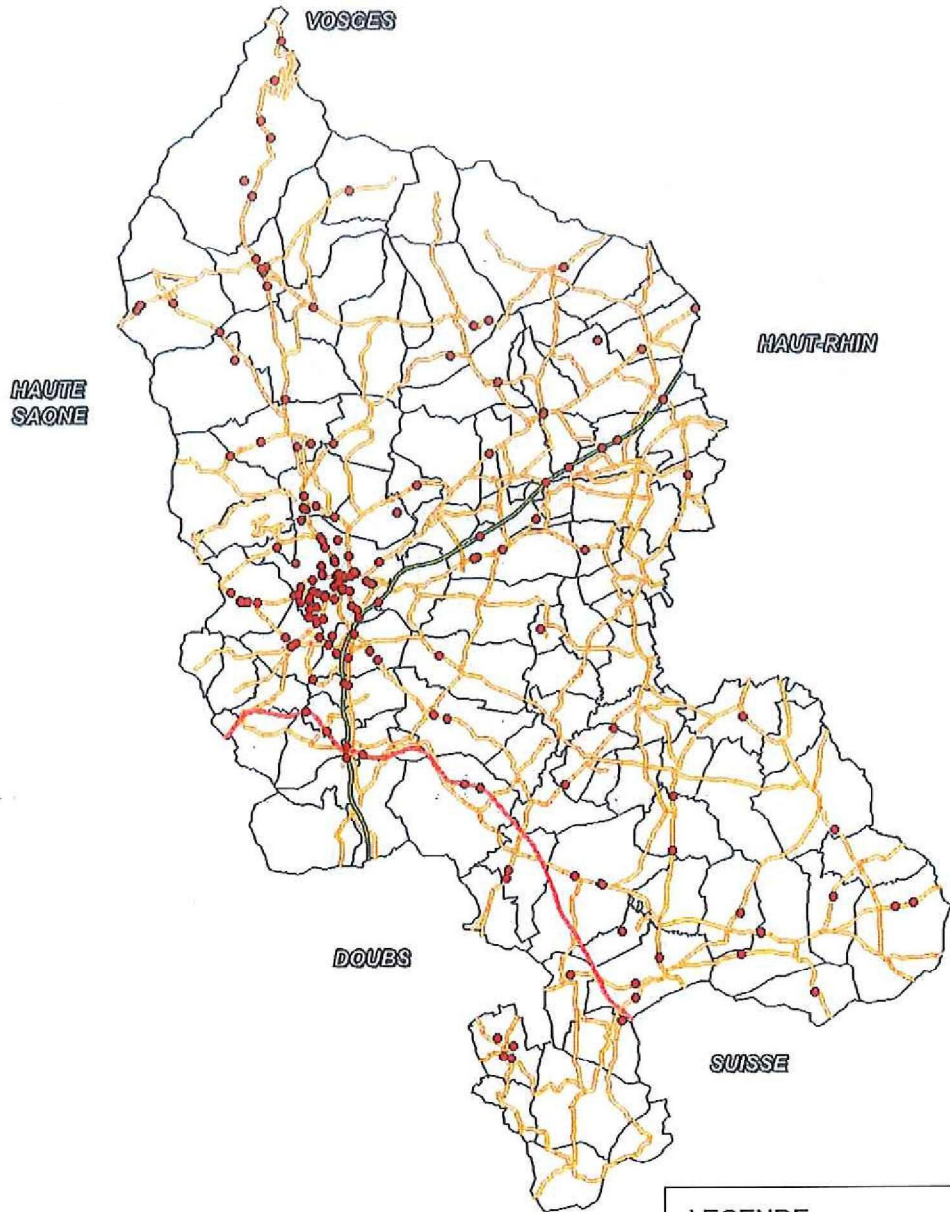
- Accidents_blessés_non_hospitalisés
- Routes départementales
- Route nationale RN 1019
- Autoroute A 36
- Limites communales

CARTE DDT 90
SACST/GIS
copie et reproduction interdites
Y:\14_SIG\1_CARTES\1
ACCIDENTOLOGIE\DDGO_2012_2016\1
Accidents_blessés_non_hospitalisés_2012_2016.wor



DOCUMENT GÉNÉRAL D'ORIENTATION

ACCIDENTS AVEC BLESSÉS HOSPITALISÉS 2012 - 2016
Territoire de Belfort



LEGENDE

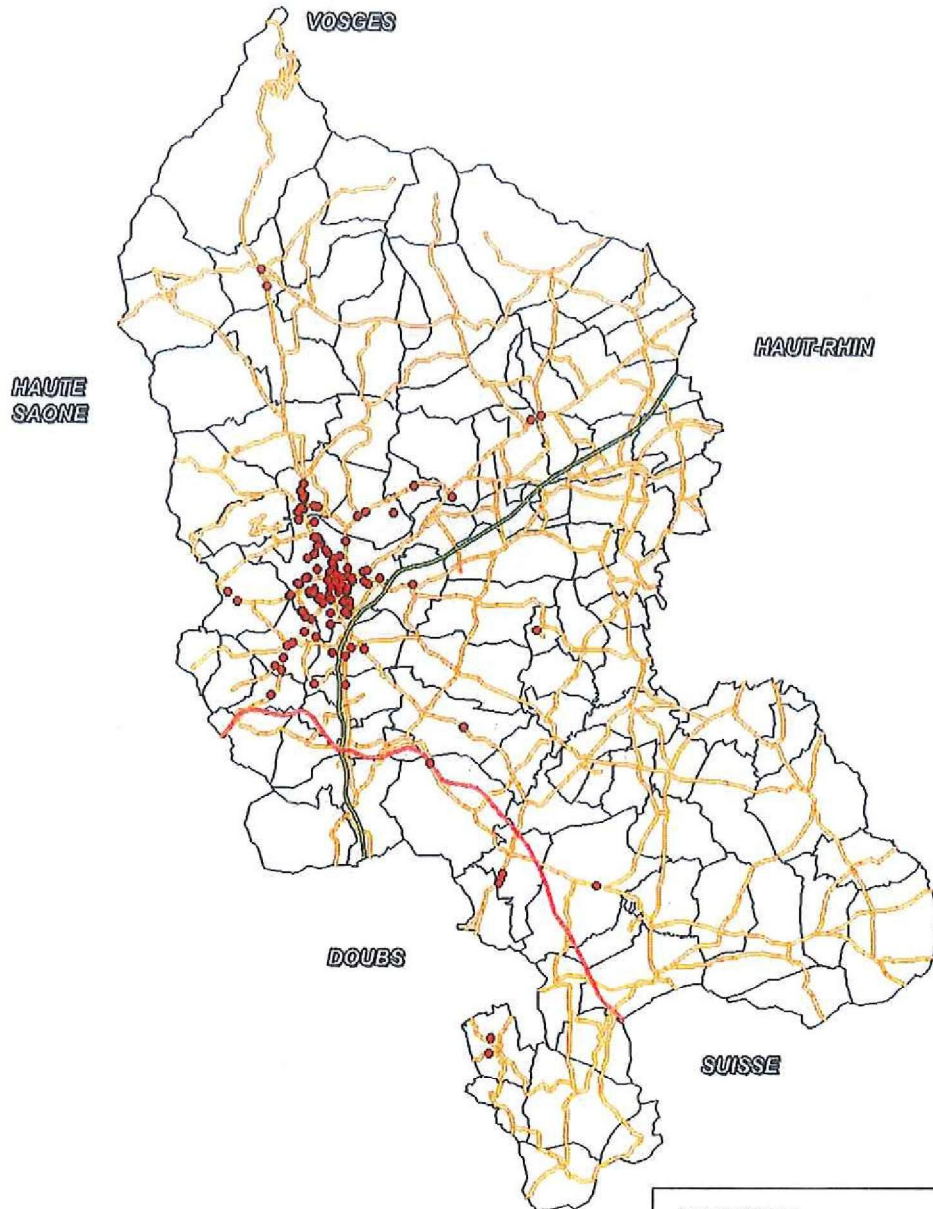
- Accidents avec blessés hospitalisés
- Routes départementales
- Route nationale RN 1019
- Autoroute A 36
- Limites communales

CARTE DDT 90
SACS7/GIGS
copie et reproduction Interdites
Y:\14_SIG\1_CARTES\
ACCIDENTOLOGIE\IDGO_2012_2016\
Accidents_blessés_hospitalisés_2012_2016.wor



DOCUMENT GÉNÉRAL D'ORIENTATION

ACCIDENTS IMPLIQUANT DES PIÉTONS 2012 - 2016
Territoire de Belfort



LEGENDE

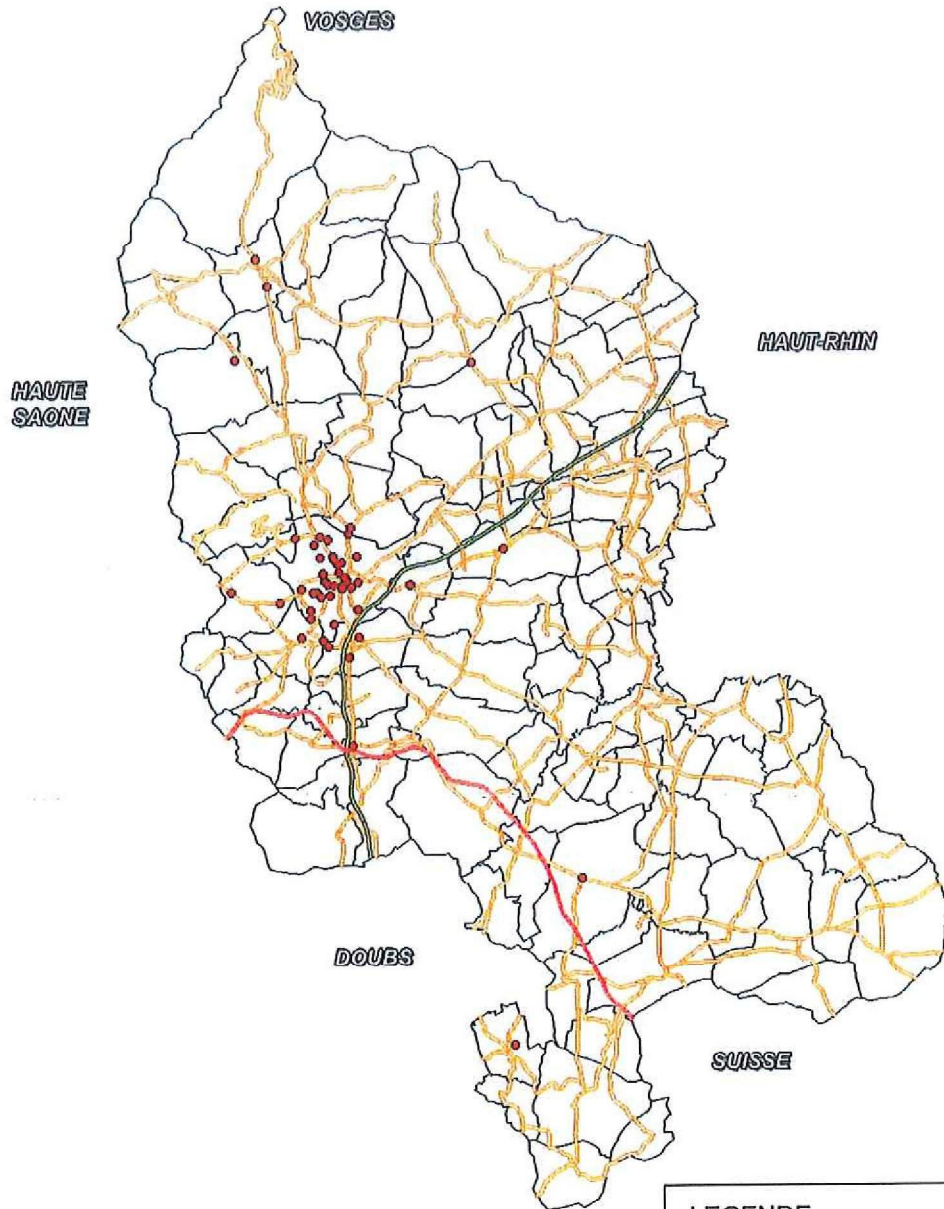
- Accidents impliquant des piétons
- Routes départementales
- Route nationale RN 1019
- Autoroute A 36
- Limites communales

CARTE DDT 90
SACST/GGS
copie et reproduction interdites
Y:\14_SIG1_CARTES\ACCIDENTOLOGIE\DDO_2012_2016\Accidents_piétons_2012_2016.wor



DOCUMENT GÉNÉRAL D'ORIENTATION

ACCIDENTS IMPLIQUANT DES CYCLOS 2012 - 2016
Territoire de Belfort



LEGENDE

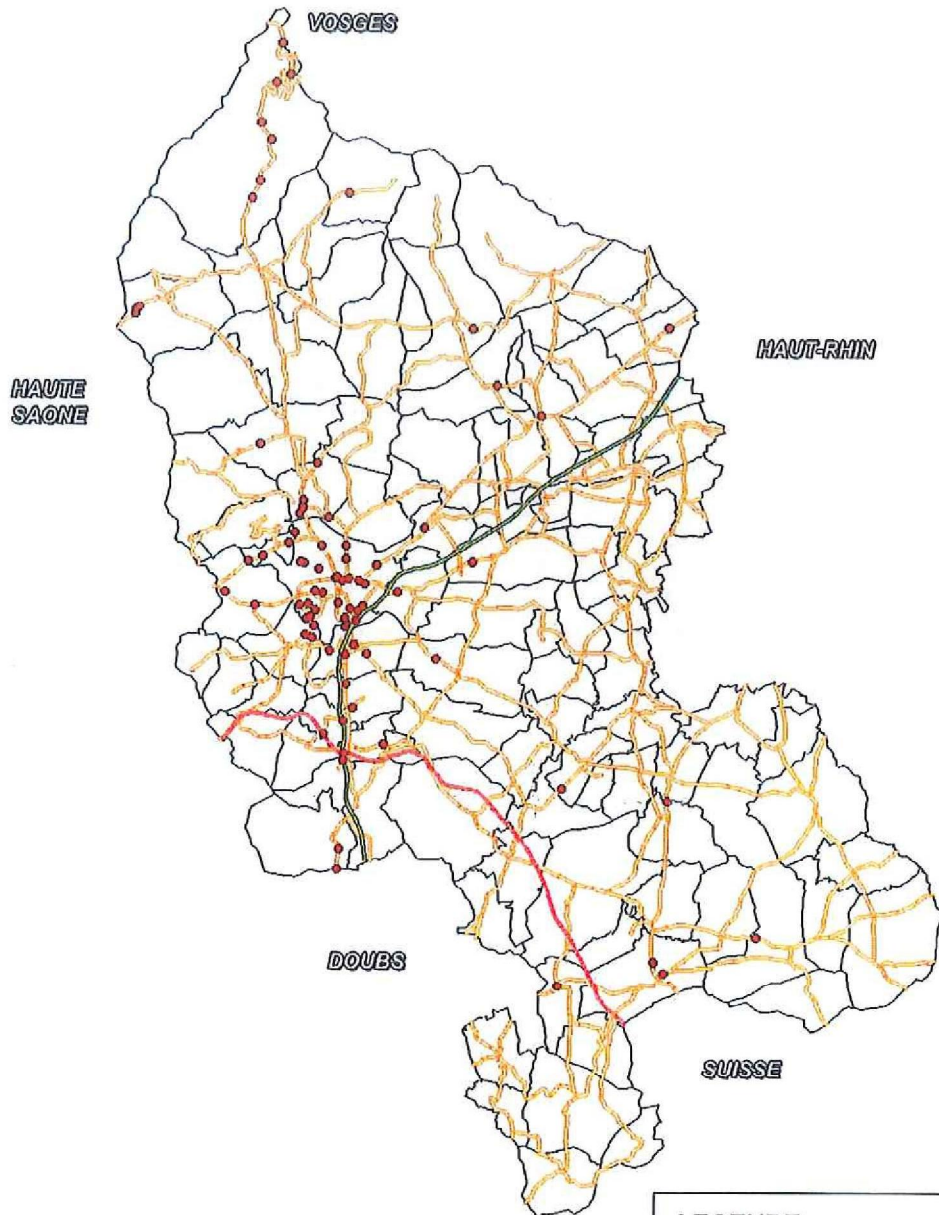
- Accidents impliquant des cyclos
- Routes départementales
- Route nationale RN 1019
- Autoroute A 36
- Limites communales

CARTE DDT 90
SACST/GIGS
copie et reproduction interdites
Y:\14_SIGM_CARTES\ACCIDENTOLOGIEDGO_2012_2016\Accidents_cyclos_2012_2016.wor




DOCUMENT GÉNÉRAL D'ORIENTATION

ACCIDENTS IMPLIQUANT DES MOTOS 2012-2016 Territoire de Belfort



LEGENDE

-  Accidents impliquant des motos
-  Routes départementales
-  Route nationale RN 1019
-  Autoroute A 36
-  Limites communales

CARTE DDT 90
SACS7/GGS
copie et reproduction interdites
Y:\14_SIG\1_CARTES\
ACCIDENTOLOGIEDGO_2012_2016\
Accidents_motos_2012_2016.wor



DOCUMENT GÉNÉRAL D'ORIENTATION



ACCIDENTS IMPLIQUANT DES PIETONS 2012 - 2016 - Commune de Belfort



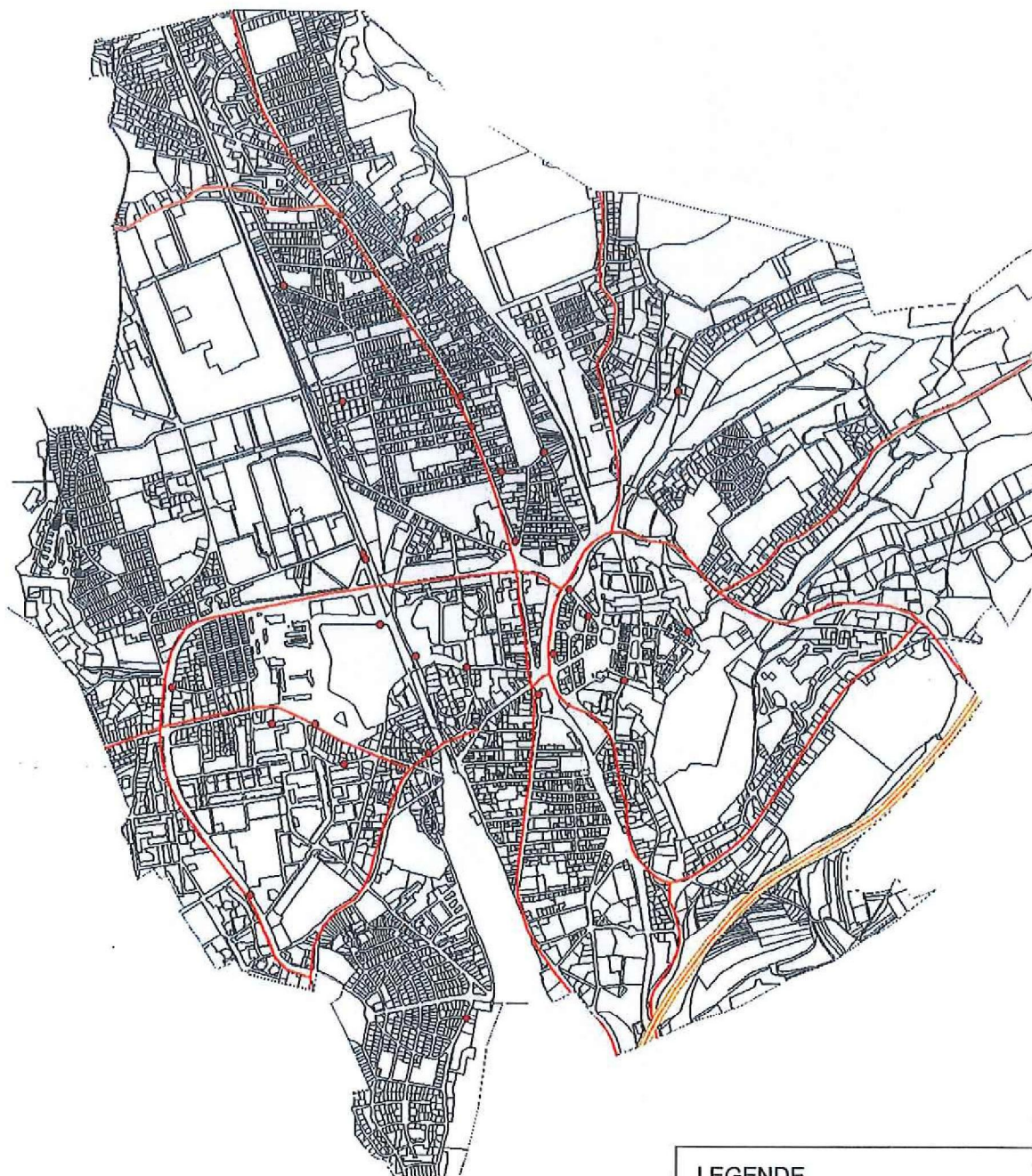
CARTE DDT 90
SACST/GIGS
copie et reproduction interdites
Y:\14_SIG\1_CARTES\1
ACCIDENTOLOGIEDGO_2012_2016\1
Accidents piétons_2012_2016_Belfortwor



LEGENDE	
	Accidents impliquant des piétons
	Routes départementales
	Autoroute A36
	Parcelles cadastrales

DOCUMENT GÉNÉRAL D'ORIENTATION

ACCIDENTS IMPLIQUANT DES CYCLOS
2012 - 2016 - Commune de Belfort



CARTE DDT 90
SACST/GIGS
copie et reproduction interdites
Y:\14_SIG\1_CARTES\
ACCIDENTOLOGIEDGO_2012_2016\
Accidents cyclos_2012_2016_Belfortwor



LEGENDE

- Accidents impliquant des cyclos
- Routes départementales
- Autoroute A36
- Parcelles cadastrales